



Interreg
España - Portugal

Fondo Europeo de Desarrollo Regional
Fundo Europeu de Desenvolvemento Regional



UNIÓN EUROPEA
UNIÃO EUROPEIA



Fronteira esquecida

Un horizonte por descubrir
Um horizonte a descobrir

Catálogo de actuaciones y resultados alcanzados

Fronteira Esquecida Río Limia-Lima

Revalorización del patrimonio natural y cultural en el entorno del río Limia-Lima



XUNTA DE GALICIA

CONSELLERÍA DE MEDIO AMBIENTE, TERRITORIO E VIVENDA





Interreg España - Portugal

Fondo Europeo de Desarrollo Regional
Fundo Europeu de Desenvolvemento Regional



UNIÃO EUROPEIA
UNIÓN EUROPEA



Fronteira esquecida

Un horizonte por descubrir
Um horizonte a descobrir



El proyecto 0538_FRONTEIRA_ESQUECIDA_1_E está cofinanciado por el Fondo Europeo de Desarrollo Regional FEDER en el marco del programa Interreg V A España - Portugal (POCTEP) 2014-2020



Fronteira esquecida

Fronteira Esquecida Limia-Lima es un proyecto de cooperación transfronteriza entre Galicia y el Norte de Portugal que tiene como objetivo **desarrollar una estructura de gestión y promoción conjunta que realce el aprovechamiento turístico de la zona** en ambos lados de la frontera. Incluye un conjunto de actuaciones, ejecutadas entre 2020 y 2022 para la identificación, valoración y promoción del patrimonio natural, cultural y paisajístico de los espacios circundantes al río.

Se trata de una cooperación transfronteriza extendida a lo largo de los 108 km del río Limia-Lima, desde su nacimiento en las sierras gallegas para recorrer las comarcas a las que da nombre, Alta y Baixa Limia, y terminar en un impresionante tramo final por las tierras del norte de Portugal de Ponte de Lima y Viana do Castelo, desembocando en el Océano Atlántico.

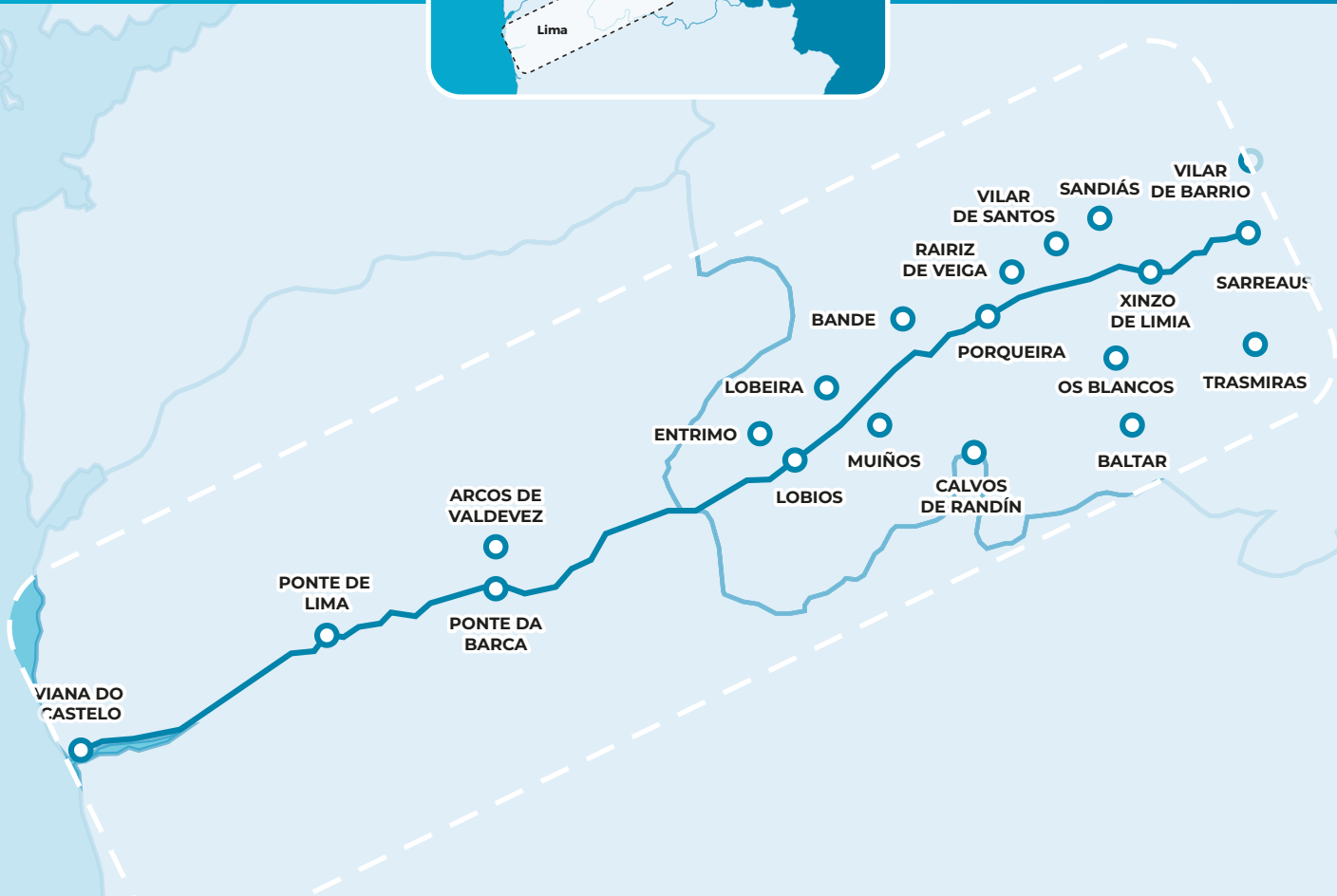
Para potenciar los recursos naturales y culturales del río Limia-Lima y su entorno, este proyecto cuenta con un presupuesto total de **1.450.887,16€** financiado en un 75% por el Fondo FEDER (Fondo Europeo de Desenvolvemento Rexional) da Unión Europea.

ÁREA DE COOPERACIÓN GALICIA-NORTE DE PORTUGAL



Presupuesto:
1.450.887,16€

FEDER 75%



Un corredor ambiental con más de 1.600.00 hectáreas...



PARQUE NACIONAL PENEDA -GERÊS
PARQUE NATURAL BAIXA LIMIA-SERRA DO XURÉS
RESERVA DE LA BIOSFERA TRANSFRONTERIZA GERÊS-XURÉS (RBTGX)

En la frontera se encuentra el **Parque Natural Baixa Limia-Serra do Xurés**, un espacio natural con características biológicas y paisajísticas especiales. El entorno fue dotado de dicho estatus de protección en el año 1993, en virtud de la Ley 4/1989 de conservación de espacios naturales y de la flora y fauna silvestres. Este Parque Natural junto con el **Parque Nacional Portugués de Peneda-Gêres** forman la **Reserva de la Biosfera Transfronteriza Gêres – Xurés**.



La UNESCO declaró el territorio transfronterizo
Gêres - Xurés como Reserva de la Biosfera en 2009



Un entorno privilegiado en conservación y valorización del patrimonio natural...

Dentro de este espacio territorial encontramos varias maravillas naturales, atrayendo innumerables especies de fauna como el águila real (*Aquila chrysaetos*) además de las decenas de especies catalogadas como amenazadas y en peligro de extinción, y de una flora característica que favorece la biodiversidad de las especies endémicas, como los robledales, formaciones arbustivas y vegetación ripícola.

+260.000 hectáreas

+250 taxones
de vertebrados

≈ 1.200 taxones
de invertebrados

≈ 900 taxones
vegetales



Una gestión coordinada de los Recursos e Itinerarios turísticos del espacio Río Limia-Lima

El entorno del río Limia-Lima se enfrenta a una progresiva despoblación del territorio, agudizada en las áreas más rurales, motivado por el progresivo envejecimiento de la población y la emigración de la escasa gente joven a las zonas más urbanas. En esta zona se cuenta con una impresionante riqueza patrimonial, cultural y paisajística que hace imprescindible la recuperación y revalorización de estos entornos que acompañen a una gestión y promoción conjunta de este destino.

Por eso, el trabajo común en torno de a la revalorización del patrimonio natural y cultural de la zona de actuación, ha representado una enorme oportunidad de cooperación, así como un aprovechamiento en las oportunidades que ofrece el área para constituir y consolidar un **destino de calidad y sostenible** además de la contribución a la dinamización turística, y por consiguiente económica de la zona.



El proyecto Fronteira Esquecida se desarrolló siguiendo estos ejes:



Patrimonio protegido:

Protección, valorización y desarrollo del patrimonio natural y cultural como base económica para la región transfronteriza.



Crecimiento sostenible:

Cooperación transfronteriza para promover la eficiencia de recursos, la prevención de riesgos y la conservación del medio ambiente.



Potencial turístico:

Desarrollo y promoción del potencial turístico de los espacios naturales del entorno del territorio transfronterizo del río Limia-Lima.

Socios del proyecto

Un **partenariado con amplia experiencia en cooperación territorial transfronteriza**

Este proyecto es liderado por la Diputación de Ourense, contando con la participación de la **Dirección Xeral de Patrimonio Natural de la Xunta de Galicia** y la Confederación Hidrográfica del Miño-Sil, por la parte española, y por la CIM Alto Minho y las Cámaras Municipales de Ponte de Lima, Arcos de Valdevez, Viana do Castelo y Ponte da Barca, por la parte portuguesa.





Río Limia: Un destino turístico de calidad y sostenible

Desde el 2020 se ha llevado a cabo un plan de trabajo de revalorización natural y cultural del patrimonio entre todos los socios del proyecto para realzar el aprovechamiento turístico de la zona

Actividad 1: Patrimonio río Limia-Lima

01

Se han catalogado los diferentes elementos que forman parte del patrimonio material e inmaterial alrededor del Río Limia-Lima, lo cual ha permitido recuperar una serie de espacios naturales en el río y en su entorno.

Objetivo: Catalogación y recuperación del patrimonio natural y cultural del río Limia-Lima.

Actividad 3: Red turística río Limia-Lima

03

Potenciación de una gestión coordinada de recursos, servicios e itinerarios turísticos de riqueza patrimonial, cultural y paisajística alrededor del Río Limia-Lima asegurando su sostenibilidad futura.

Objetivo: Desarrollo de paquetes y productos turísticos conjuntos para promocionar el Destino Río Limia-Lima en ferias hacia agentes especializados, así como acciones de marketing con agentes especializados e influencers.

Actividad 2: Valorización Río Limia-Lima

02

Desarrollo de actuaciones conjuntas en el territorio que le han permitido dar visibilidad mediante actuaciones que han fomentado la accesibilidad a los recursos naturales y culturales, así como la movilidad, el ocio y el deporte relacionadas con la naturaleza, la aventura y el paisaje.

Objetivo: Acciones de habilitación, accesibilidad y mejora de ecopistas, red y prueba de BTT, paseos fluviales e itinerarios fotográficos para uso y disfrute del público.

Actividad 4: Limia-Lima 4.0

04

Se ha desarrollado una Web App del Destino Río Limia-Lima y diferentes acciones de promoción en redes, así como acciones con "influencers" y blogueros dando a conocer a todo el público este Destino Río Limia-Lima ofreciendo experiencias turísticas mediante las nuevas tecnologías.

Objetivo: Definición de acciones de interacción con el visitante y promoción del Destino Río Limia-Lima a través de campañas promocionales en redes y foros especializados.

Fronteira Esquecida ha desarrollado una intensa labor en materia de comunicación y difusión de Destino Río Limia-Lima. A través de canales digitales, prensa, redes sociales e informes científicos se ha logrado alcanzar tanto a públicos especializados como a la sociedad en general.

Para acceder a información detallada de las actividades e informes del proyecto visite la web app del proyecto: www.fronteroesquecida.eu



Los resultados del proyecto

El proyecto ha contribuido a la valorización y promoción de un Destino de calidad, sostenible y medioambientalmente responsable enmarcado en la zona del Río Limia-Lima. Las actuaciones realizadas, han puesto en valor la biodiversidad, la riqueza cultural y su patrimonio, que son donde residen las mayores fortalezas de esta zona, contribuyendo a la dinamización del sector turístico y así atraer visitantes a la zona.



CATÁLOGO
HISTORIA CULTURAL
Y PATRIMONIAL



ESPACIOS NATURALES
VALORIZADOS



RUTAS DE FOMENTO
DE LA MOVILIDAD
PEATONAL



RUTA BTT TRANSFRONTERIZA
ALREDEDOR DEL RÍO



RED DE ITINERARIOS
FOTOGRAFICOS
TRANSFRONTERIZA



ESPACIOS DE VALOR
INCORPORADOS A
LAS RUTAS



ESPACIO WEB APP
PERFILES EN REDES
SOCIALES



PAQUETES/PRODUCTOS
TURÍSTICOS DE
PATRIMONIO,
DEPORTE-AVENTURA
Y GASTRONOMÍA



ACTUACIONES DE MARKETING
CON AGENTES
ESPECIALIZADOS
E INFLUENCERS

Puesta en valor del patrimonio natural, geológico y etnográfico de la sierra del Xurés-Gerès

Rehabilitación de elementos patrimoniales y etnográficos en el entorno del río Limia-Lima



XUNTA DE GALICIA

CONSELLERÍA DE MEDIO AMBIENTE, TERRITORIO E VIVENDA



01

Rehabilitación Caseta de Pescadores en Bande

Los pescadores y paseantes del Limia, en la parroquia de Nigueiroá de Bande, cuentan con un renovado refugio donde guarecerse de las condiciones climatológicas. La reforma ha consistido en mejorar el estado y la recuperación de la caseta que, además de ser usada como refugio por parte de los aficionados a la pesca fluvial, también supone un punto de referencia turística en la ruta paralela al río Limia-Lima.



02

Ruta geológica, con la colocación de 21 monolitos del interés geológico

Se han colocado 21 monolitos que mediante códigos QR dirigen a la guía geológica con información relacionada con los lugares de interés geológico (LIG) del Parque Natural Baixa Limia-Serra do Xurés.



03

Guía geológica del Parque Natural Baixa Limia - Serra do Xurés

Guía de referencia para la divulgación del patrimonio geológico de la Reserva de la Biosfera Transfronteriza Gères-Xurés, con fichas descriptivas de los lugares de interés geológico.

Enlace guía



04 Restauración del puente de Soutelo en el Ayuntamiento de Bande

Rehabilitación del puente histórico que ha permitido atravesar el río Limia uniendo los municipios de Muíños y Bande.



05 Restauración hidrológico-forestal en el río Limia

Tareas de restauración hidrológico-forestal en varias zonas del último tramo del río Limia por territorio español.

Tramo 14. Antes de actuar



Tramo 14. Finalizado



Tramo 3. Antes de actuar



Tramo 3. Finalizado



06 Mejora en el entorno de O Corgo en el Ayuntamiento de Muíños

Los trabajos han habilitado un espacio para que los visitantes puedan realizar actividades de ocio y tiempo libre en un entorno natural.



Mejora del conocimiento de la flora y fauna en el entorno del Río Limia- Lima

Divulgación y promoción del conocimiento de los ecosistemas de la cuenca del Limia-Lima

La biodiversidad contempla la riqueza biológica de toda la diversidad biológica que nos rodea y que representa un factor crucial del patrimonio natural. Por eso mismo, se ha llevado a cabo diferentes trabajos que han servido para conocer dos grandes áreas, como son la fauna y flora del territorio.



XUNTA DE GALICIA

CONSELLERÍA DE MEDIO AMBIENTE, TERRITORIO E VIVENDA



01

Estudio y propuestas de mejora de las poblaciones autóctonas de salmonídeos y ciprínidos en la cuenca del río Limia



Enlace estudio

02

Evaluación de la presencia y propuesta de medidas para la conservación del desmán ibérico (*Galemys pyrenaicus*) en la cuenca del río Limia



Enlace estudio

03

Poblaciones de Odonatos (libélulas) das zonas húmidas da cunca do río Limia



Enlace estudio

04

Estudio de la flora del parque natural baixa limia serra do xurés y su zona de influencia



Enlace estudio

Descubriendo el Destino Río Limia-Lima como destino turístico

Actuaciones en espacios físicos para uso y disfrute de actividades al aire libre

Enmarcado dentro de un espacio natural protegido, en el territorio se han impulsado acciones que han permitido la dinamización del destino ligada al aprovechamiento de recursos a través de equipamientos turísticos y de acciones de digitalización, de una mejora de la accesibilidad, de una regeneración del patrimonio natural, social, y cultural. Todo esto promueve un uso turístico responsable y sostenible ligado con una identidad que potencia los valores naturales, arquitectónicos, paisajísticos, históricos o etnográficos poniendo en valor el potencial turístico de la zona.



XUNTA DE GALICIA

CONSELLERÍA DE MEDIO AMBIENTE, TERRITORIO E VIVENDA

Limia-Lima Eco-Aventura

01 Guía plano del Parque Natural Baixa Limia y Serra do Xurés

Puntos de interés del Parque Natural y con detalle de 12 rutas



Enlace plano



DEPUTACIÓN OURENSE

02 Mapa - Folleto ruta BTT transfronteriza Destino Río Limia- Lima

Guía esencial para explorar turística y deportivamente los lugares de cada área natural protegida y sus municipios aledaños.



Enlace mapa



03 Mapa-Folleto Turístico y Ruta Piloto

Desarrollo de Mapas de lugares de Interés del Destino Río Limia-Lima



Enlace mapa



Limia-Lima Paisajístico y Fotográfico

01

Descubriendo el Destino Río Limia-Lima mediante micro vídeos

Recorrido audiovisual a través de los 16 ayuntamientos y las 4 Cámaras Municipales de la cuenca del río Limia-Lima



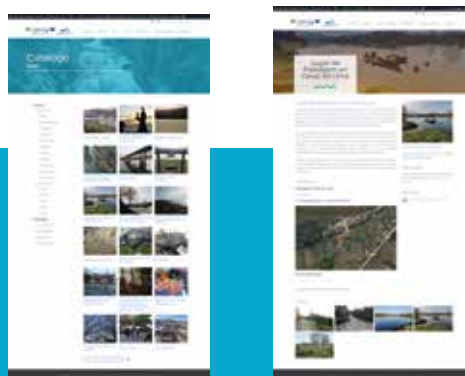
Enlace videoteca



02

Catálogo de elementos culturales y naturales en torno al Río Limia-Lima

108 fichas descriptivas de los elementos más destacados disponibles en versión online y descargables




Enlace catálogo



03

Libro de fotografías de elementos culturales y naturales en torno al Río Limia-Lima

Libro de fotografías que recoge algunos de los elementos más relevantes desde el nacimiento a la desembocadura del río



Enlace libro



04

Itinerario fotográfico

Destacando los recursos naturales y culturales del Destino Río Limia-Lima en la parte gallega de la frontera, con la realización de un mapa folleto y colocación de 7 soportes para la toma de fotografías en lugares con un gran valor paisajístico



Enlace itinerario



Limia-Lima Accesible

01 Mejora del entorno de O Corgo en el Ayuntamiento de Muíños

Mejora de la accesibilidad del paseo fluvial de O Corgo, en Muíños



02 Mejoras en las sendas peatonales del entorno del río

Obras de mejora y acondicionamiento en diversos tramos de la ecovía del río Lima



03 Mirador en Cunhas y plataforma flotante en la Ecovía de Ermelo en Arcos de Valdevez

Construcción de un mirador sobre el río Lima, en Cunhas, Soajo, y una plataforma flotante en Vilarinho do Souto, en la Ecovía de Ermelo



Un viaje para los sentidos en torno al Destino Río Limia-Lima

Como hicimos partícipes a la sociedad en el proyecto

El público ha podido descubrir el proyecto Fronteira Esquecida a través de actividades culinarias y al aire libre, exposiciones fotográficas y experiencias instantáneas 4.0., que han permitido consolidar una marca alrededor del río Limia-Lima.

01

Paquetes turísticos transfronterizos

Paquetes turísticos en la zona transfronteriza alrededor del río Limia-Lima en diversas temáticas: Deporte-Aventura, Cultura-Arqueología, Cultura-Salud-Bienestar, Cultura-Naturaleza, Gastronomía-Enoturismo y Gastronomía-Cultura



02

BTT Xurés Bike Tour Fronteira Esquecida

Prueba BTT transfronteriza "Xurés Bike Tour" 18, 19 y 20 de junio de 2021, reuniendo a más de 200 deportistas y aficionados al ciclismo



Xurés Bike Tour



03

Experiencias 4.0. Blog trip

Promoción del Destino transfronterizo a través de redes sociales, 1-3 de julio de 2022



Blog trip



04 Adventure trip por el Alto Minho

Actividades de aventura por el Alto Minho (Portugal), 6-9 de mayo de 2021



Adventure trip



05 Viviendo la gastronomía desde la tradición

GastroLimia, Lobios, 4 de abril de 2022



Lobios (Ourense)



Gastronomía Lima-Limia, Viana do Castelo, 21 de octubre de 2022



Viana do Castelo



06 Participando en ferias y eventos turísticos

INTUR, Valladolid, 18-20 de noviembre de 2022



INTUR



Nauticampo, Lisboa, 16 - 20 de febrero de 2022



Nauticampo



DitPortugal, Fundão (Castelo Branco – Portugal) 14 de octubre de 2022



DitPortugal



07 Exposiciones fotográficas

Ourense, mayo 2022

Xinzo de Limia, julio 2022





Fronteira Esquecida

Un proyecto de cooperación transfronteriza y buenas prácticas alrededor del Río Limia- Lima



Red Turística:

Se ha creado una Red Turística Río Limia-Lima que permite identificar el patrimonio material e inmaterial alrededor del río.

01



Innovación:

La innovación en la definición de las rutas, productos turísticos e itinerarios conectados ha permitido fortalecer una cohesión de municipios en ambos lados de la frontera.

02



Aumento de actividad:

Gracias al desarrollo de actuaciones conjuntas en el territorio, se ha conseguido aumentar la actividad turística y económica de la zona mediante la promoción de servicios, itinerarios y servicios turísticos.

03



Tecnologías:

Con el uso de las tecnologías, los visitantes pueden acceder a la web app donde encontrarán un acceso a toda la información ambiental, patrimonio y cultural de todo el territorio de forma instantánea.

04



Reto futuro
un destino por descubrir...

Fortalecer la marca DESTINO RÍO LIMIA-LIMA a través de recursos, servicios e itinerarios turísticos de riqueza patrimonial, cultural y paisajística que permitan la comercialización y promoción conjunta del destino transfronterizo alrededor del Río Limia-Lima asegurando su sostenibilidad futura.



Interreg
España - Portugal

FRONTEIRA ESQUECIDA LIMIA-LIMA

Fondo Europeo de Desarrollo Regional
Fundo Europeu de Desenvolvimento Regional



Río
Limia-Lima

Caudal de emoções • Caudal de emociones • Caudal de emoções



Interreg
España - Portugal

Fondo Europeo de Desarrollo Regional
Fundo Europeu de Desenvolvemento Regional

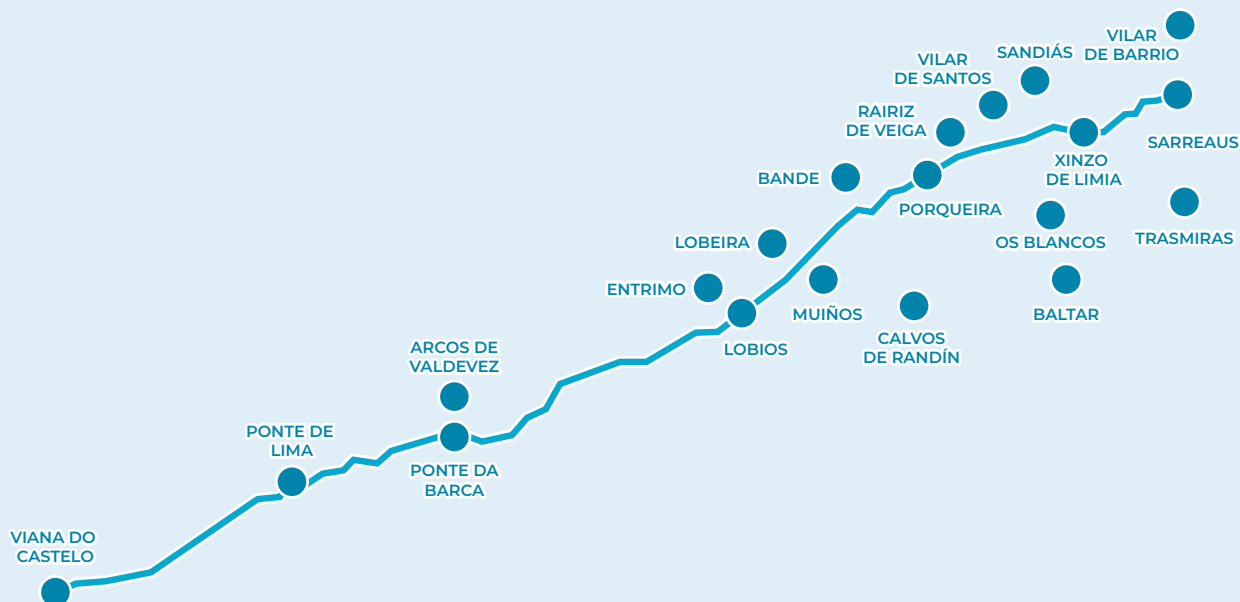


UNIÃO EUROPEIA
UNIÓN EUROPEA



Fronteira esquecida

Un horizonte por descubrir
Um horizonte a descobrir



Esta publicación ha sido cofinanciada por el Fondo Europeo de Desarrollo Regional FEDER a través del Programa Interreg V-A España-Portugal (POCTEP) 2014-2020. Las opiniones son de exclusiva responsabilidad del autor que las emite.



Interreg
España - Portugal

Fondo Europeo de Desarrollo Regional
Fundo Europeu de Desenvolvemento Regional



UNIÓN EUROPEA
UNIÃO EUROPEIA



Fronteira esquecida

Un horizonte por descubrir
Um horizonte a descobrir



El proyecto 0538_FRONTEIRA_ESQUECIDA_1_E
está cofinanciado por el Fondo Europeo de
Desarrollo Regional FEDER en el marco del
programa Interreg V A España - Portugal
(POCTEP) 2014-2020

www.fronteiraesquecida.eu



**XUNTA
DE GALICIA**

CONSELLERÍA DE
MEDIO AMBIENTE,
TERRITORIO E VIVENDA

